

Linie 821

NeO-BUS

Rad- und Wanderbus

Von Eberbach über Waldbrunn
und Mudau nach Amorbach

Fahrplan Sommer 2026
gültig 03.04. bis 01.11.2026





Fahrplan NeO-BUS

Linie 821





Samstag/Sonntag/Feiertag

vom 03.04. bis 01.11.2026

Auch an den Brückentagen Fr. 15.05. und Fr. 05.06.2026

Wichtiger Hinweis: Auch während der Saison 2026 kann es auf der Strecke wieder zu Beeinträchtigungen des Busverkehrs wegen Baustellen etc. kommen.

Bitte informieren Sie sich über den aktuellen Fahrplan unter www.vrn.de.

Eberbach - Waldbrunn - Mudau - Buch - Amorbach							
Michelstadt Bhf	NaTourBus ab		08:29	10:29	12:29	14:29	16:29
Eberbach Bhf	NaTourBus an		09:19	11:19	13:19	15:19	17:19
Darmstadt Hbf	RMV 81 ab	06:42	08:44	10:43	12:44	14:44	16:44
Eberbach Bhf	RMV 81 an	08:16	10:18	12:18	14:18	16:18	18:16
Heidelberg Bhf	 ab	07:54	09:55	11:55	13:55	15:55	17:55
Eberbach Bhf	 an	08:28	10:28	12:28	14:28	16:28	18:28
Mosbach	 ab	08:02	10:05	12:05	14:05	16:05	18:05
Eberbach Bhf	 an	08:28	10:28	12:28	14:28	16:28	18:28
Eberbach Bhf		08:35	10:35	12:35	14:35	16:35	18:35
Oberdielbach Ort		08:49	10:49	12:49	14:49	16:49	18:49
Katzenbuckel Therme		08:52	10:52	12:52	14:52	16:52	18:52
Strümpfelbrunn Kurgarten		08:54	10:54	12:54	14:54	16:54	18:54
Mudau Scheidental Ort		09:03	11:03	13:03	15:03	17:03	19:03
Mudau Rathaus		09:08	11:08	13:08	15:08	17:08	19:08
Kirchzell Buch Bushaltestelle		09:18	11:18	13:18	15:18	17:18	19:18
Kirchzell Pulvermühle		09:21	11:21	13:21	15:21	17:21	19:21
Amorbach Bahnhof		09:26	11:26	13:26	15:26	17:26	19:26
Amorbach Bhf	VAB 784 ab	09:41	11:41	13:41	15:41	17:41	19:41
Miltenberg Bhf	VAB 784 an	09:54	11:54	13:54	15:54	17:54	19:54
Amorbach B47	NaTourBus ab	09:53	11:53	13:53	15:53	17:53	19:53
Michelstadt Bhf	NaTourBus an	10:19	12:19	14:19	16:19	18:19	20:20

Amorbach - Buch - Mudau - Waldbrunn - Eberbach							
Michelstadt Bhf	NaTourBus ab	08:47	10:47	12:47	14:47	16:47	18:47
Amorbach B47	NaTourBus an	09:12	11:12	13:12	15:12	17:12	19:12
Miltenberg Bhf	VAB 784 ab	08:05	10:04	12:05	14:05	16:05	18:05
Amorbach Bhf	VAB 784 an	08:17	10:16	12:17	14:17	16:17	18:17
Amorbach Bahnhof		09:30	11:30	13:30	15:30	17:30	19:30
Kirchzell Pulvermühle		09:34	11:34	13:34	15:34	17:34	19:34
Kirchzell Buch Bushaltestelle		09:37	11:37	13:37	15:37	17:37	19:37
Mudau Rathaus		09:47	11:47	13:47	15:47	17:47	19:47
Mudau Scheidental Ort		09:52	11:52	13:52	15:52	17:52	19:52
Strümpfelbrunn Kurgarten		10:01	12:01	14:01	16:01	18:01	20:01
Katzenbuckel Therme		10:03	12:03	14:03	16:03	18:03	20:03
Oberdielbach Ort		10:06	12:06	14:06	16:06	18:06	20:06
Eberbach Bhf		10:22	12:22	14:22	16:22	18:22	20:22
Eberbach Bhf	 ab	10:29	12:29	14:29	16:29	18:29	20:29
Mosbach	 an	10:52	12:52	14:52	16:52	18:52	20:52
Eberbach Bhf	 ab	10:29	12:29	14:29	16:29	18:29	21:31
Heidelberg Bhf	 an	11:02	13:02	15:02	17:02	19:02	22:05
Eberbach Bhf	RMV 82 ab	10:38	12:38	14:38	16:38	18:38	20:38
Darmstadt Nord	RMV 82 an	12:12	14:13	16:13	18:12	20:12	22:12
Eberbach Bhf	NaTourBus ab	11:40	13:40	15:40	17:40	19:40	
Michelstadt Bhf	NaTourBus an	12:28	14:28	16:28	18:28	20:28	

Fahrpreise NeO-BUS

Linie 821

Samstag/Sonntag/Feiertag

vom 03.04. bis 01.11.2026

Auch an den Brückentagen Fr. 15.05. und Fr. 05.06.2026

Fahrpreise Tageskarten HIN und ZURÜCK						
Relation	NeOTicket Einzel	NeOTicket+ bis 5 Pers.	VRN Tages-Ticket*			VAB/VRN
			Einzel	Familie	Gruppe	
			1 Erw.	2 Erw.	bis 5 Erw.	
Eberbach - Amorbach	11,00 € ⁱ	22,00 € ⁱ	19,90 €	26,70 €	38,80 €	
Waldbrunn - Amorbach	10,00 €	20,00 €				
Mudau - Amorbach	7,50 €	15,00 €				
Mudau - Buch	5,50 €	11,00 €				VAB-Tarif
Buch - Amorbach	5,50 €	11,00 €				
Auf der Strecke zwischen Eberbach und Mudau			Preise für Tagestickets und Einzelfahrscheine je nach Anzahl der Wagen			VRN-Tarif

Hinweise zu den Tarifen

*Das Deutschland-Ticket sowie die Tages-Tickets (Netz) des VRN und VRN-Jahreskarten wie Karte ab 60, Rhein-Neckar-Ticket, Job-Ticket und Jahreskarte Jedermann (Netz) werden auf der gesamten Linie (bis Amorbach) ohne Zuzahlung anerkannt.

Folgende VAB-Netzfahrkarten werden auf der Relation Mudau-Amorbach ohne weitere Zuzahlung anerkannt: VAB-Tageskarte, VAB-Tageskarte Gruppe sowie VAB-Jahreskarten mit Ausnahme des TicketEasy.

Die Tickets gelten am Kauftag in beide Richtungen für beliebig viele Fahrten auf der gelösten Relation. Die Fahrradmitnahme ist kostenlos. Kinder ab 6 Jahren gelten als eine Person. Für Gruppen empfehlen wir eine rechtzeitige Anmeldung per Mail an rheinneckarbus@deutschebahn.com oder telefonisch unter Tel. 06281 - 51152. Ein Anspruch auf Beförderung besteht jedoch nur bei ausreichender Kapazität.

ⁱ Das NeOTicket und das NeOTicket+ für die Relation Eberbach-Amorbach werden am Kauftag auch auf den NaTourBus-Linien in beiden Richtungen anerkannt.



Hinweise zur Beförderung

Hinweis Fahrradanhänger: Bitte beachten Sie, dass die Platzkapazität für Fahrräder auf dem Anhänger beim NeO-BUS auf **max. 20 Stück** beschränkt ist (Haftung ausgeschlossen). Das Rad darf max. 25 kg wiegen und muss vom Kunden selbst auf den Anhänger gestellt werden. Die Ladungssicherung erfolgt durch den Fahrer. **Eine Reservierung ist nicht möglich.**

Kinderanhänger und S-Pedelecs (E-Bikes mit Kennzeichen) können auf dem Fahrradanhänger grundsätzlich nicht transportiert werden.





Zeichenerklärung

- | | | |
|------|---------------------------------------|----------------------------------|
| Name | Städte und Gemeinden der Ferienregion | Obergermanisch-Raetischer Limes |
| Name | Haltestelle NeO-BUS | Odenwald-Limes |
| | Fahweg NeO-BUS | Neckarsteig |
| | Fahweg NaTourBus | Nibelungensteig |
| | S-Bahn-Linie | Fahrradweg |
| | Bahn-Linie | MNR Main-Neckar-Radweg |
| | Burg/Schloss/Ruine | 3LO 3-Länder-Radweg |
| | Campingplatz | NECKAR Neckartal-Radweg |
| | Naturparkzentrum Neckartal-Odenwald | ODM Odenwald-Madonnen-Weg |
| | Wohnmobilstellplatz | MR Main-Radweg |
| | Golfplatz | Geopark Eingangstor |
| | Hochseilgarten/Kletterpark | Außenstelle |
| | Schleuse | Infozentrum |
| | Fähre | |



Main-Neckar-Radweg

Von Fluss zu Fluss durch den Odenwald

Miltenberg

Mosbach-Neckarelz



Schwierigkeit
mittel



Strecke
57,9 km



Dauer
4:30 h



Aufstieg
427 m



Abstieg
387 m



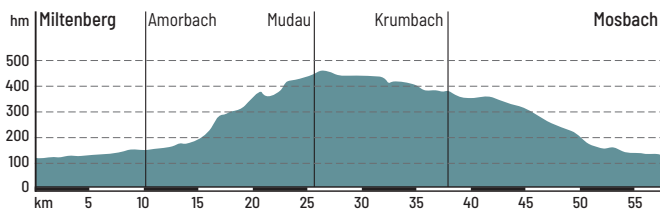
Tourenenerlebnis & Highlights

Von Fluss zu Fluss führt dich der 62 km lange Main-Neckar-Radweg, vom bayerischen Miltenberg am Main zum badischen Mosbach-Neckarelz am Neckar.

Die Radstrecke verläuft über Amorbach, mit seiner ehemaligen Abteikirche und Barockorgel, weiter über Kirchzell-Buch durch das idyllische Mudbachtal bis nach Mudau, wo mit 456 m der höchste Punkt der Tour erreicht wird.

Von Mudau aus führt die Strecke weiter über die sogenannte Wanderbahn – eine ehemalige Schmalspureisenbahn.

Tipp: In der Mudauer Ortsmitte ist eine historische Dampflok 99 7202 zu sehen.



SMART-Pfad Odenwald

Der MINT-Outdoor-Pfad für Groß und Klein

Mudau

Amorbach



Schwierigkeit
leicht



Strecke
19,6 km



Dauer
1:25 h



Aufstieg
75 m



Abstieg
380 m



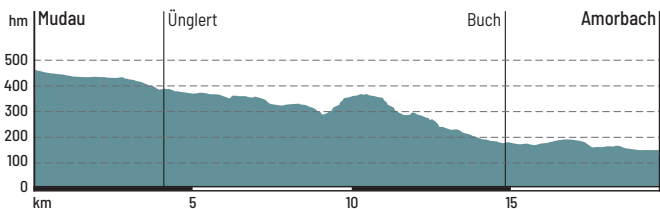
Tourenenerlebnis & Highlights

Entlang des Main-Neckar-Radweges verläuft auf rund 20 Kilometern Deutschlands längster MINT-Outdoor-Pfad.

Zwischen Mudau und Amorbach erwarten dich sechs Erlebnisstationen mit 45 Exponaten zum Experimentieren und Tüfteln.

Phänomene aus Naturwissenschaft und Technik werden spielerisch unter die Lupe genommen und lassen kleine und große Entdeckerherzen höherschlagen.

Tipp: Kostenloses Expeditionsheft für Kinder.





3-Länder-Radweg

Grenzenlos radeln im Odenwald

📍 Rundtour, z.B. ab Mosbach oder Erbach



Schwierigkeit
schwer



Strecke
206,6 km



Dauer
14:10 h



Aufstieg
1.151 m



Abstieg
1.194 m

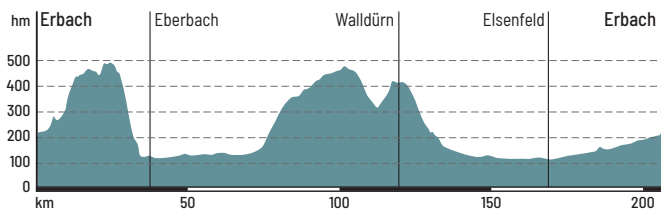


Tourenenerlebnis & Highlights

Der 3-Länder-Radweg führt auf einem Rundkurs durch Baden-Württemberg, Hessen und Bayern. Über ausgedehnte Wälder, Flusstäler und Streuobstwiesen gelangst du zu zahlreichen Ortschaften, Burgen, Schlösser und Kirchen.

Auf der Strecke wechseln sich flache Passagen an Main und Neckar mit ehrgeizigen Steigungen und Gefällen ab, die du jedoch auch bequem mit dem NeO-BUS oder der Bahn erreichen kannst.

Tip: Der 3-Länder-Rad-Event vom 30.07. bis zum 01.08.2026. Radelspaß durch den Odenwald mit rund 150 Mitradelnden und tollen Abendveranstaltungen. Mehr Infos dazu gibt es unter www.tg-odenwald.de/3laenderradevent



Karl-Drais-Radweg

Auf den Spuren des Drahtesels

📍 Rundtour ab Katzenbuckel-Therme, Waldbrunn



Schwierigkeit
mittel



Strecke
23,2 km



Dauer
1:40 h



Aufstieg
288 m



Abstieg
288 m

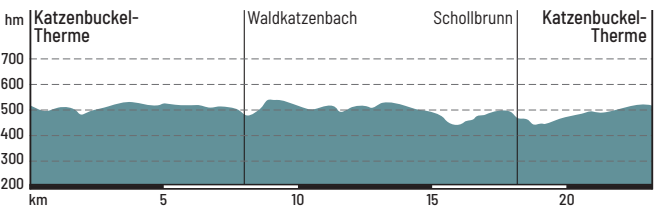


Tourenenerlebnis & Highlights

Der badische Adlige Karl Friedrich Christian Freiherr Drais von Sauerbronn veränderte die technische Welt grundlegend. Sein Erfindergeist bescherte der Nachwelt das Ur-Fahrrad, auch Draisine genannt. Das Gefährt trat einen unvergleichlichen Siegeszug an und seine Fortentwicklung - das Fahrrad - ist heute von den Straßen nicht mehr wegzudenken.

Karl Drais persönlich und politisch bewegtes Leben ist ein Spiegel der damaligen Zeit und brachte ihn in den Odenwald, auf den Winterhauch. Er lebte von 1839 bis 1845 im Waldbrunner Ortsteil Waldkatzenbach.


Der 23 km lange Familienradweg soll an ihn erinnern und du lernst vieles über sein Wirken und die damalige Zeit.





Mundartweg

Fränkische Mundart im Dreiländereck



Über Hardheim, Walldürn, Buchen und Mudau bis ins Neckartal nach Mosbach sowie ins bayerische Amorbach und ins hessische Oberzent führt der Mundartweg und kreuzt dabei mehrere Radwege. Der Weg bietet dir eine Reise durch die äußerst vielfältige Dialektregion des Odenwaldes.

Auf den Infotafeln befinden sich die unterschiedlichen Dialektsprachen mit Sprüchen oder Redewendungen, die per QR Code als Audio-Datei abgehört werden können.

Katzensteig

Vom Neckar auf den Katzenbuckel

Der Katzensteig ist ein anspruchsvoller und abwechslungsreicher Wanderweg mit zahlreichen landschaftlichen und kulturellen Sehenswürdigkeiten. Weite Fernblicke über die Hochebene des Winterhauchs, stille Waldwege, knackige Anstiege und der romantische Höllgrund laden dich ein. Der traumhafte Rundblick vom 18 m hohen Aussichtsturm auf dem Katzenbuckel ist ein unvergessliches Erlebnis!

Infobox

Länge / Aufstieg

26,5 km / 950 m

Start / Ziel:

Eberbach / Neckargerach

Highlights:

- Altstadt Eberbach
- Naturparkzentrum Neckartal-Odenwald
- Katzenbuckel mit Aussichtsturm
- Katzenbuckel-Therme
- Margaretschlucht bei Neckargerach



NaTourBUS

Vom Neckar durch den Odenwald an den Main



Tipp:
Kombinieren für
mehr Fahrspaß

Ab dem 03.04. bis zum 01.11.2026 verkehrt der NaTourBus an Wochenenden und hessischen Feiertagen sowie den Brückentagen 15.05. und 05.06. von Eberbach nach Beerfelden, Erbach und Michelstadt über den Bergrücken ins bayerische Amorbach und von dort aus weiter ins churfränkische Miltenberg.

In Amorbach ist das Umsteigen zwischen NeO- und NaTourBus durch abgestimmte Fahrtzeiten problemlos möglich und dank der gegenseitigen Anerkennung der NaTourBus-Tageskarten (Preisstufe 5) bzw. der NeOTickets (in der jeweils höchsten Relation) kostenlos (gilt auch für den Umstieg in Eberbach). Die Fahrradmitnahme ist im NaTourBus ebenfalls kostenlos. Gruppen ab 5 Personen müssen ihre Fahrt mindestens 24 Stunden vor Fahrtantritt unter 06061 97 99 - 77 anmelden! Dies gilt für bis zu 12 Fahrräder. Fahrpläne der Odenwälder Freizeitverkehre stehen zum Download bereit.

Hinweis: Fahrradverladung nur an folgenden Haltestellen:

40N: Miltenberg Bhf, Amorbach B47, Boxbrunn Schleife, Eulbach Schloß, Michelstadt Bhf

50N: Eberbach Bhf, Gammelsbach Post, Sensbacher Höhe, Beerfelden Bikepark+Bhf, Hetzbach Bhf, Erbach Bhf und Michelstadt Bhf.

Kontakt:

Odenwald-Regional-
Gesellschaft mbH (OREG)

Tel. 06061 - 979988

info@odenwaldmobil.de

www.odewaldmobil.de

NaTourBus

vom Neckar durch den Odenwald an den Main



Ausflugsziele

Eberbach am Neckar



Altstadtrundgang und Flusspromenade

In der historischen Stauferstadt Eberbach erwarten dich kleine Gassen, malerische Winkel und markante Fachwerkhäuser, teilweise mit sgraffito-Malereien. Die Innenstadt lädt dich zum gemütlichen Bummel ein. Wer die Stadt entdecken möchte, folgt den blauen Schildern des Altstadtrundgangs, schließt sich einer Stadtführung an oder lässt sich mit der neuen zeigmal App durch die Altstadt leiten.

An der Eberbacher Flusspromenade laden dich zahlreiche Bänke zum Entspannen ein. Umringt von einer exotischen Baumvielfalt, zeigen verschiedene Denkmale Berufe aus längst vergangener Zeit, wie beispielsweise „Die Rindenklopperin“. In der schmalsten Gasse der Stadt, der Amalienpforte, entdeckst du geschichtsträchtige Hochwassermarken, welche die enge Verbindung der Stadt mit dem Neckar zeigen.

Tipp: Ein Besuch im Naturparkzentrum Neckartal-Odenwald, im ältesten Steingebäude der Stadt, dem Thalheim'schen Haus.

Kontakt:

**Tourist-Information
im Rathaus**
Leopoldsplatz 1
69412 Eberbach

Tel. 06271 / 87-242
tourismus@eberbach.de
www.eberbach.de



Ausflugsziele

Waldbrunn



Katzenbuckel-Therme und Weg der Kristalle

Auf dem Dach des Odenwaldes liegt idyllisch gelegen die Waldbrunner Katzenbuckel-Therme – ein Ort zum Entspannen und Wohlfühlen. Im Ruheraum mit Sternenhimmel und warmem Ruhepool kannst du abschalten, die Textilsauna bringt dich ins Schwitzen und im Sport- und Fitnessbecken mit Gegenströmung kannst du aktiv sein.

Highlight: Das Ganzjahres-Außenbecken mit spektakulär ausgeleuchtetem Außen-Areal am Abend.

Der Weg der Kristalle entführt in die Welt des Vulkanismus. Wie entstehen Gesteinsschmelzen im Erdinneren und warum gelangen sie an die Erdoberfläche? Was sind Kristalle, Minerale und Gesteine? Diese und viele andere Fragen beantworten die dreizehn Lehrpfadstationen. Wer es etwas genauer wissen möchte, kann über einen QR-Code eine Langversion an den jeweiligen Stationen abrufen.

Kontakt:

Tourist-Information in der
Katzenbuckel-Therme
Zu den Kuranlagen 18
69429 Waldbrunn

Tel. 06274 / 928590
tourist-info@waldbrunn-
odenwald.de
www.waldbrunn-odenwald.de





Ausflugsziele

Mudau



Burg Wildenberg und Mühlendorf Ünglert

Die Gemeinde Mudau verbindet Geschichte, Naturerlebnisse und aktive Erholung zu einem vielseitigen Ausflugsziel. Eindrucksvolles Zeugnis vergangener Zeiten ist die Burg Wildenberg, die um 1200 errichtet wurde. Bei Führungen werden die imposanten Ruinen lebendig und geben spannende Einblicke in die Baukunst und Geschichte des Mittelalters.

Naturidylle erwartet dich im Ünglertsgrund. Hier kann das rhythmische Klappern des Mühlrades an der historischen Riesenmühle hautnah erlebt werden. Ein Themenlehrpfad erzählt anschaulich die Geschichte des einstigen Mühlendorfes.

Auf der kulturhistorischen Gemeinderunde erwarten dich 33 Stationen mit Wissenswertem über das frühere Dorfleben und historische Ereignissen.

Tipp: Eine Runde Fußball- oder Discgolf beim Golfclub Mudau bringt Spaß für Groß und Klein.

Kontakt:

Gemeinde Mudau
Schloßbauer Straße 2
69427 Mudau

Tel. 06284 / 780
rathaus@mudau.de
www.mudau.de



Schon reingelesen? Entdecken, stöbern und staunen

Es warten zahlreiche Broschüren und Karten auf dich, um den Odenwald zu entdecken.



Hier geht es
zum
Prospektshop

Impressum:

Herausgeber

Touristikgemeinschaft Odenwald e. V.
Neckarelzer Straße 7, 74821 Mosbach

Telefon 06261 84-1390
info@tg-odenwald.de, www.tg-odenwald.de

Fotohinweise:

Chris Frumolt
Stefan Leitner
Martin Hahn

Touristikgemeinschaft Odenwald e.V.
Neckar-Odenwald-Kreis

Änderungen vorbehalten
Einzelangaben ohne Gewähr
Stand März 2026

Mit freundlicher Unterstützung von:



Rhein-Neckar-Bus

NECKAR-ODENWALD



KREIS



NeOBUS

Vom Neckar in den Odenwald

Kontakt

BRN Busverkehr
Rhein-Neckar GmbH
Oststraße 4
74821 Mosbach-Neckarelz

Telefon 06281 51152
rheinneckarbus@deutschebahn.com
www.dbregiobus-bawue.de

Herausgeber

Touristikgemeinschaft Odenwald e. V.
Neckarelzer Straße 7
74821 Mosbach

Telefon 06261 84-1390
info@tg-odenwald.de
www.tg-odenwald.de

