

Hartschlucht und mehr

Rund um das idyllische Naherholungsgebiet „Hartschlucht“ mit seinen unzähligen Brückchen, führt die Tour auf einem abwechslungsreichen Wanderweg von gut 4 km. Es geht zu einem neu errichteten Aussichtspunkt an der Sandgrube Rysse, vorbei am Galgenbaum zur Wüstung Einhausen und dann in die Hartschlucht mit der Teufelskanzel. Zum Abschluss der Tour gibt es nach dem Waldsofa noch einen wunderschönen Ausblick auf Homberg, die katholische Kirche und Schloss. Wer möchte, kann sich im Anschluss an die Wanderung im Biergarten am Waldcampingplatz oder im Café im REWE-Markt zu einer Rast niederlassen und stärken.

Weitere Gastronomie mit leckeren Gerichten und Spezialitäten finden Sie in der historischen Altstadt:



Wandern rund um Homberg (Ohm)



Sandgrube Rysse

1


Im Tagebau der Walter Rysse GmbH & Co. KG wird schneeweißer Quarzsand aus etwa 20 Millionen Jahre alten Ablagerungen abgebaut.



Hartschlucht mit Teufelskanzel

5/6

Am oberen Ende der schmalen Hartschlucht angekommen, bietet sich eine Rast auf dem Sandsteinsporn der Teufelskanzel an



Schiffersteinswarte

2

Einst stand hier ein Wachturm aus Schiefer, von dem aus die Bereiche im Osten Hombergs überwacht wurden, die vom Schlossberg aus nicht zu sehen waren.



Krafte Wäldche und Hügelgräber

7/8

Vor über 30 Jahren pflanzte Familie Kraft diesen heute imposanten Wald. Im Waldstück nebenan liegen undatierte Hügelgräber verborgen.



Galgenbaum

3

Alte Flurnamen lassen vermuten, dass am „Maulbacher Weg“ im 16. Jahrhundert wohl ein Galgen stand.



Waldsofa

9

Ein Rastplatz der ungewöhnlichen Art: Ein Sofa am Waldrand, ganz aus Holz geschnitzt und mit schöner Aussicht.



Wüstung Einhausen

4

Im 12. Jahrhundert lagen hier drei Höfe, die „Egenenhusen“ genannt wurden, die Häuser des Egino.



Aussicht auf Homberg

10

Zum Abschluss der Tour gibt es noch einen wunderschönen Ausblick auf Homberg von Osten her, auf die Katholische Kirche und das Schloss.



Rundwanderweg

Hartschlucht-Tour

Rund um die malerische Schlucht

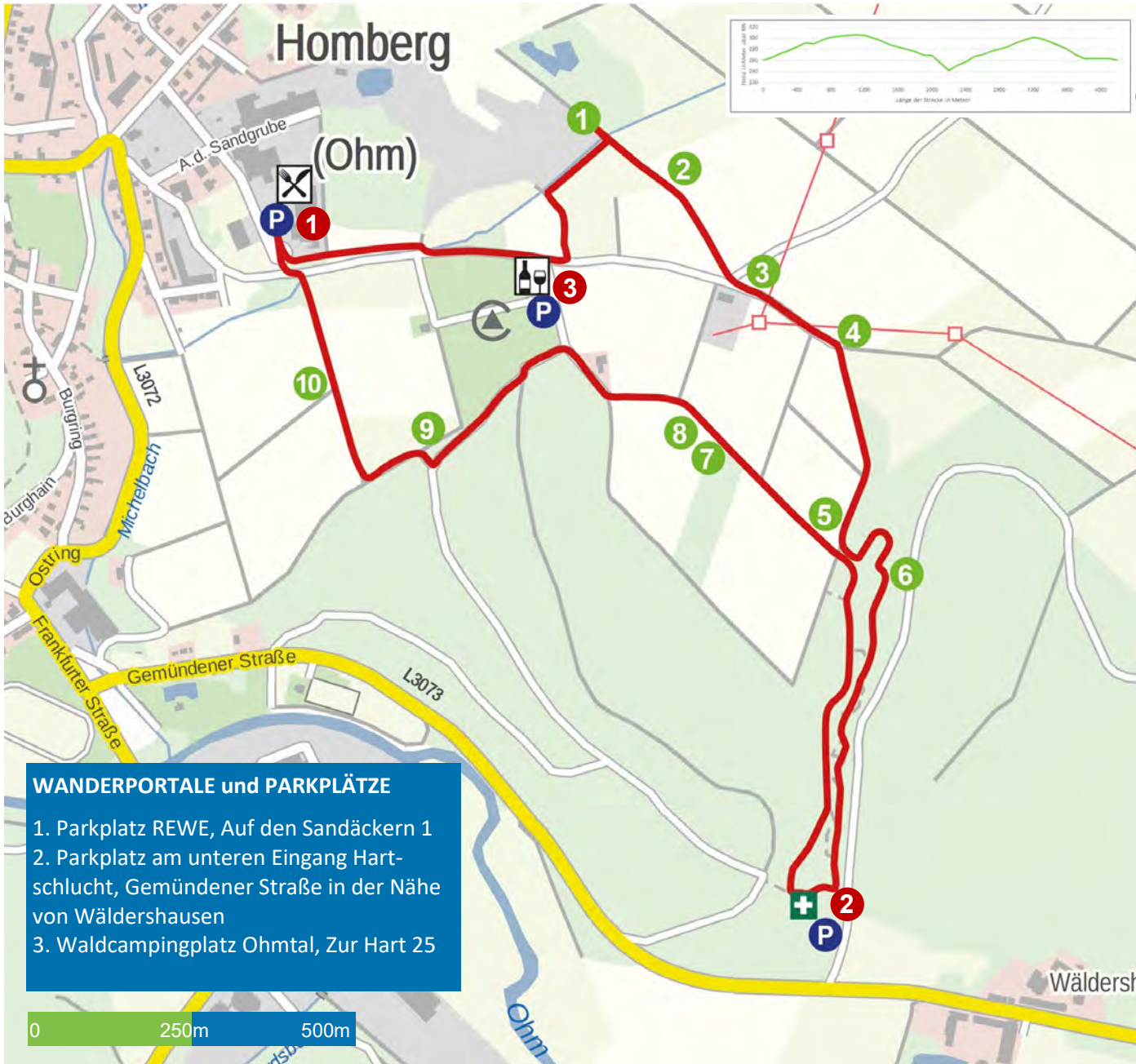

www.homberg.de

Hartschlucht-Tour

Kurze Wanderung (4,2 km) rund um die idyllische Hartschlucht. Treppauf und treppab über kleine Brückchen, zu einem vergangenen Dorf und einer aktiven Sandgrube.



Wandern rund um Homberg (Ohm)



Weitere Infos:

So finden Sie uns



NATÜRLICH
HOMBERG
WUNDERBAR WANDERBAR

Stadt Homberg (Ohm)
Tourist-Info
in der „Buchhandlung“
Frankfurter Str. 14
35315 Homberg (Ohm)
Tel.: 06633 184-43
tourist-info@homberg.de
www.homberg.de

Fotos: Bick